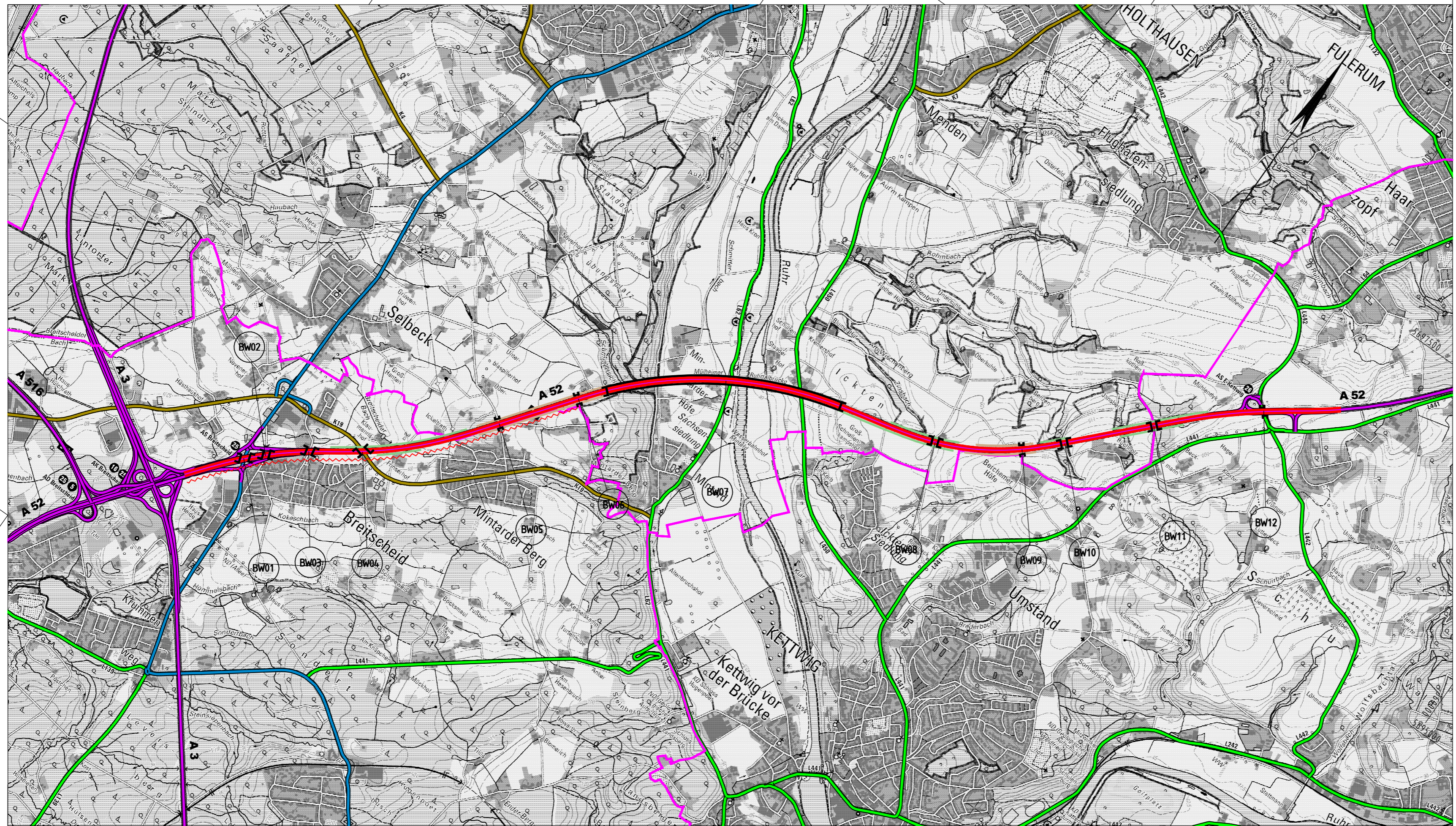


Y 347693.130
X 5693261.576













Y 356927.968
X 5699795.369














Y 351404.036
X 5688016.595

Y 360638.874
X 5694550.388

Planung

-  Baumaßnahme zweibahnig
-  Baumaßnahme einbahnig
-  Knotenpunkt planfrei
-  Knotenpunkt teilplanfrei
-  Knotenpunkt teilplangleich
-  Knotenpunkt plangleich / Knotenpunkt plangleich (Kreisverkehr)
-  Brücke
-  Tunnel
-  Variante
-  Lärmschutz
-  Damm
-  Einschnitt

Straßennetz

- | vorhanden | geplant | |
|---|---|-----------------------------|
|  |  | Bundesautobahn |
|  |  | Bundesstraße |
|  |  | Landesstraße / Staatsstraße |
|  |  | Kreisstraße |
|  |  | kommunale Straße |
|  | | Rückbau |

Verwaltung

-  Bundesgrenze
-  Landesgrenze
-  Regierungsbezirksgrenze
-  Kreisgrenze
-  Gemeindegrenze

 Regionalniederlassung Ruhr Haus Essen, Hatzperstr. 34 45149 Essen	 Straßen.NRW Landesbetrieb Straßenbau Nordrhein-Westfalen	Projekt-Nr.: A52-G20-NW-T1-NW
		Übersichtslageplan
A 52	Nächster Ort: Mülheim a.d.Ruhr	Bau-Km: 65+300 bis 73+375
BVWP 2015	<small>AK Breitscheid (A 3) - AS Essen-Rüttenscheid (B 224) AK Breitscheid (A 3) (o) - AS Essen-Kettwig (o)</small>	<small>M 1:25.000 Aufgestellt: 23.08.2013</small>